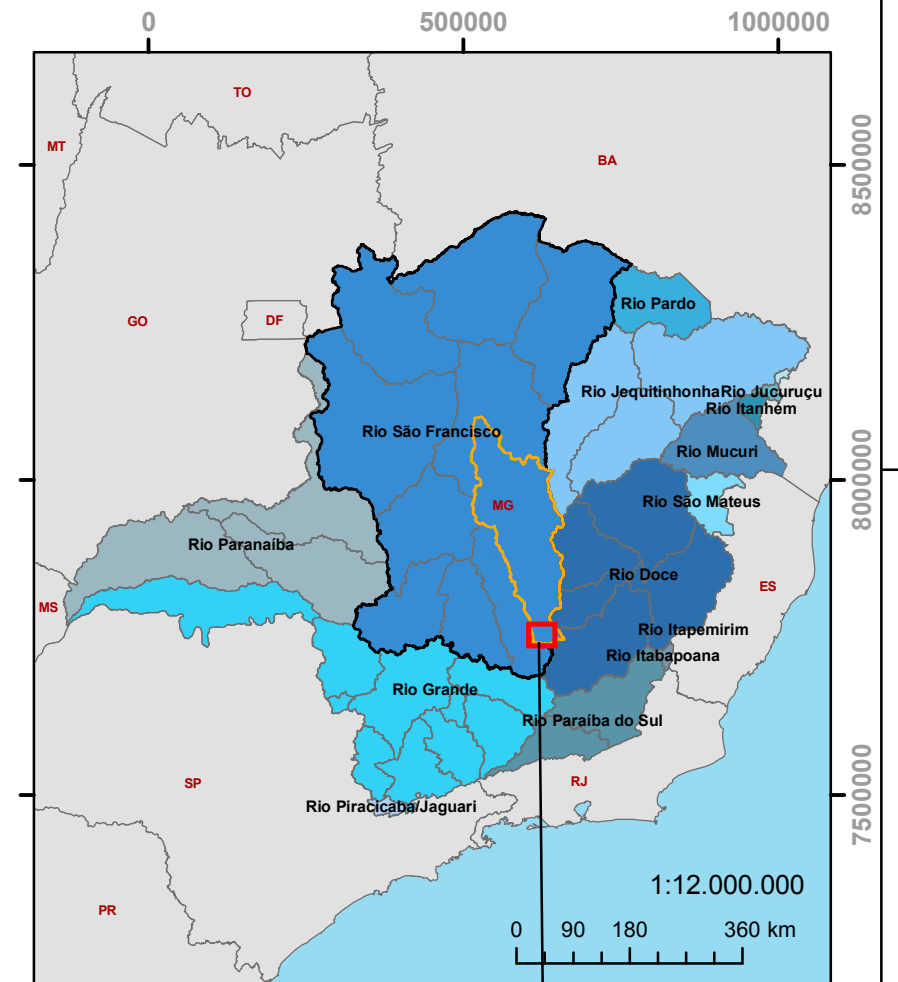


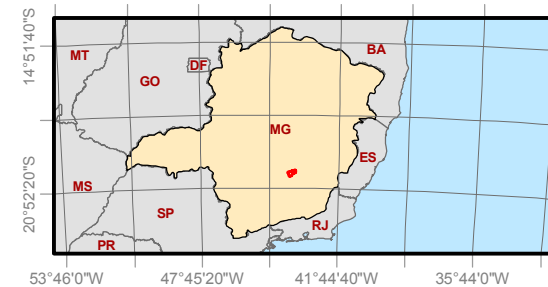
**CONTEXTO REGIONAL HIDROGRÁFICO
DO MUNICÍPIO DE ITABIRITO:
BACIA DO RIO SÃO FRANCISCO E
SUB BACIA DO RIO DAS VELHAS**



Convenções:


- Pontos de Coleta
- Sede municipal
- Rodovias
- Rota de campo
- Hidrografia
- Bacia do Rio Itabirito
- Limite Municipal

Localização:



Dados Técnicos:

UTM - Fuso 23 - Sul
DATUM HORIZONTAL: SAD 69
MERIDIANO CENTRAL: -45°



**PONTOS DE COLETA - QUALIDADE DAS ÁGUAS
BACIA DO RIO ITABIRITO**

Escala:

INDICADAS

Fonte:

- IBGE
- IGAM
- Dados primários
MYR, 2013

Projeto: 093

Elaboração: 03

Formato: A3

Data: Jul/2013

